




Legende:

Planzeichen


Art der baulichen Nutzung

-  Planung von gewerblichen Bauflächen
-  Gewerbliche Bauflächen
-  Sonderbauflächen Zweckbestimmung: Straßenmeisterei

Verkehrsflächen

-  Überörtliche Straßenverkehrsflächen


Flächen für die Landwirtschaft und Wald

-  Flächen für die Landwirtschaft

Hauptversorgungs- und Hauptabwasserleitungen

-  Wasserleitung (nicht eingemessen)

Sonstige Planzeichen

-  Grenze des räumlichen Geltungsbereiches der Flächennutzungsplanänderung

Rechtsgrundlagen

Baugesetzbuch (BauGB) i.d.F. der Bekanntmachung vom 03.11.2017 (BGBl. I S. 3634),
 Baunutzungsverordnung (BauNVO) i.d.F. der Bekanntmachung vom 21.11.2017 (BGBl. I S. 3786),
 Planzeichenverordnung 1990 (PlanzV 90) i.d.F. der Bekanntmachung vom 18.12.1990 (BGBl. I 1991 S. 58),
 zuletzt geändert durch Artikel 3 des Gesetzes vom 04.05.2017 (BGBl. I S. 1057).

Verfahrensvermerke

- Der Aufstellungsbeschluss gem. § 2 Abs. 1 BauGB wurde durch die Gemeindevertretung gefasst am _____
- Der Aufstellungsbeschluss gem. § 2 Abs. 1 Satz 2 BauGB wurde ortsüblich bekanntgemacht am _____
- Die Öffentlichkeitsbeteiligung gem. § 3 Abs. 1 BauGB wurde ortsüblich bekanntgemacht am _____
- Die Öffentlichkeitsbeteiligung gem. § 3 Abs. 1 BauGB erfolgte in der Zeit vom _____ bis einschließlich _____
- Die Öffentlichkeitsbeteiligung gem. § 3 Abs. 2 BauGB wurde ortsüblich bekanntgemacht am _____
- Die Öffentlichkeitsbeteiligung gem. § 3 Abs. 2 BauGB erfolgte in der Zeit vom _____ bis einschließlich _____
- Der Feststellungsbeschluss gem. § 6 Abs. 6 BauGB erfolgte durch die Gemeindevertretung am _____
- Die Bekanntmachungen erfolgten im _____.

Ausfertigungsvermerk:

Es wird bestätigt, dass der Inhalt der Flächennutzungsplanänderung mit den hierzu ergangenen Beschlüssen der Gemeindevertretung übereinstimmt und dass die für die Rechtswirksamkeit maßgebenden Verfahrensvorschriften eingehalten worden sind.

Reiskirchen, den _____

 Bürgermeister

Genehmigungsvermerk:

Rechtskraftvermerk:

Die Genehmigung der Flächennutzungsplanänderung wurde gem. § 6 Abs. 5 BauGB ortsüblich am _____ bekannt gemacht. Damit wird die Flächennutzungsplanänderung wirksam.

Reiskirchen, den _____

 Bürgermeister



Planungsbüro Holger Fischer, Konrad-Adenauer-Str. 16, 35440 Linden, Tel. 06403/9537-0 Fax. 06403/9537-30

Gemeinde Reiskirchen, Ortsteil Reiskirchen
 Änderung des Flächennutzungsplanes im Bereich des
 Bebauungsplanes Nr.1.4 „Im Kesselstück“ - 6. Änderung
 und Erweiterung
 Vorentwurf

Stand: 09.01.2019

Bearbeiter: Licher
 CAD: Wellstein

Maßstab: 1 : 5.000